


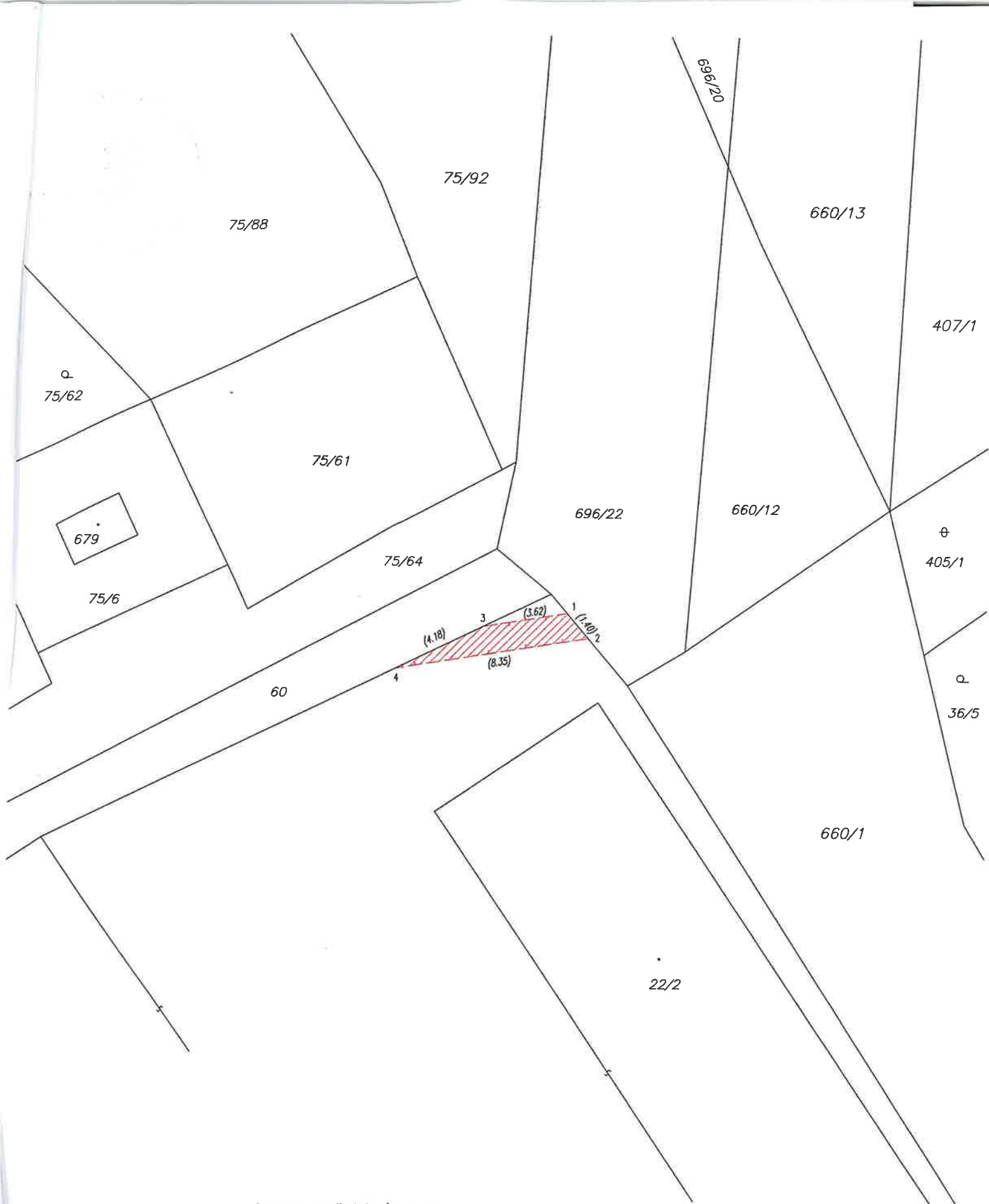
VÝKAZ DOSAVADNÍHO A NOVÉHO STAVU ÚDAJŮ KATASTRU NEMOVITOSTÍ

Dosavadní stav			Nový stav														
Označení pozemku parc. číslem	Výměra parcely		Druh pozemku	Označení pozemku parc. číslem	Výměra parcely		Druh pozemku	Typ stavby	Způsob využití	Způsob využití	Způsob využití	Způsob využití	Porovnání se stavem evidence právních vztahů				
	ha	m ²			Způsob využití	ha							m ²	Způsob využití	Způsob využití	Díl přechází z pozemku označeného v katastru nemovitostí	dřívější poz. evidenci
st.22/2													st.22/2		2218		

Oprávněný: dle listiny

Druh věcného břemene: dle listiny

GEOMETRICKÝ PLÁN pro vymezení rozsahu věcného břemene	Geometrický plán ověřil úředně oprávněný zeměměřický inženýr:		Stejnopis ověřil úředně oprávněný zeměměřický inženýr:	
	Jméno, příjmení: <i>Ing. Ivona Vašáková</i>		Jméno, příjmení: <i>Ing. Ivona Vašáková</i>	
	Číslo položky seznamu úředně oprávněných zeměměřických inženýrů: <i>2383/2008</i>		Číslo položky seznamu úředně oprávněných zeměměřických inženýrů: <i>2383/2008</i>	
	Dne: <i>28.zář 2022</i> Číslo: <i>9/2022</i>		Dne: <i>18.10.2022</i> Číslo: <i>9/2022</i>	
	Náležitosti a přesnosti odpovídá právním předpisům.		Tento stejnopis odpovídá geometrickému plánu v elektronické podobě uloženému v dokumentaci katastrálního úřadu.	
Vyhotovitel: <i>Luboš Jordán</i> <i>U Silnice 71/4, Praha 6</i> <i>tel.: 603 419 225</i>	Katastrální úřad souhlasí s očíslováním parcel. Alena Housková KÚ pro Středočeský kraj KP Praha-západ PGP-2462/2022-210 2022.10.05 15:08:30 +02'00'		Ověření stejnopisu geometrického plánu v listinné podobě.  <i>Ivona Vašáková</i>	
Číslo plánu: <i>2224-02835/2022</i> Okres: <i>Praha-západ</i> Obec: <i>Psáry</i> Kat. území: <i>Dolní Jirčany</i> Mapový list: <i>Praha 5-9/42 (KMD)</i> Dosavadním vlastníkům pozemků byla poskytnuta možnost seznámit se v terénu s průběhem navrhovaných nových hranic, které byly označeny předepsaným způsobem:				



Seznam souřadnic (S-JTSK)

Č. bodu	Souřadnice pro zápis do KN		kód kv.	Poznámka
	Y	X		
1	737953.10	1059166.59	8	bod věcného břemene
2	737952.20	1059167.66	8	bod věcného břemene
3	737956.68	1059167.18	8	bod věcného břemene
4	737960.44	1059169.01	8	bod věcného břemene

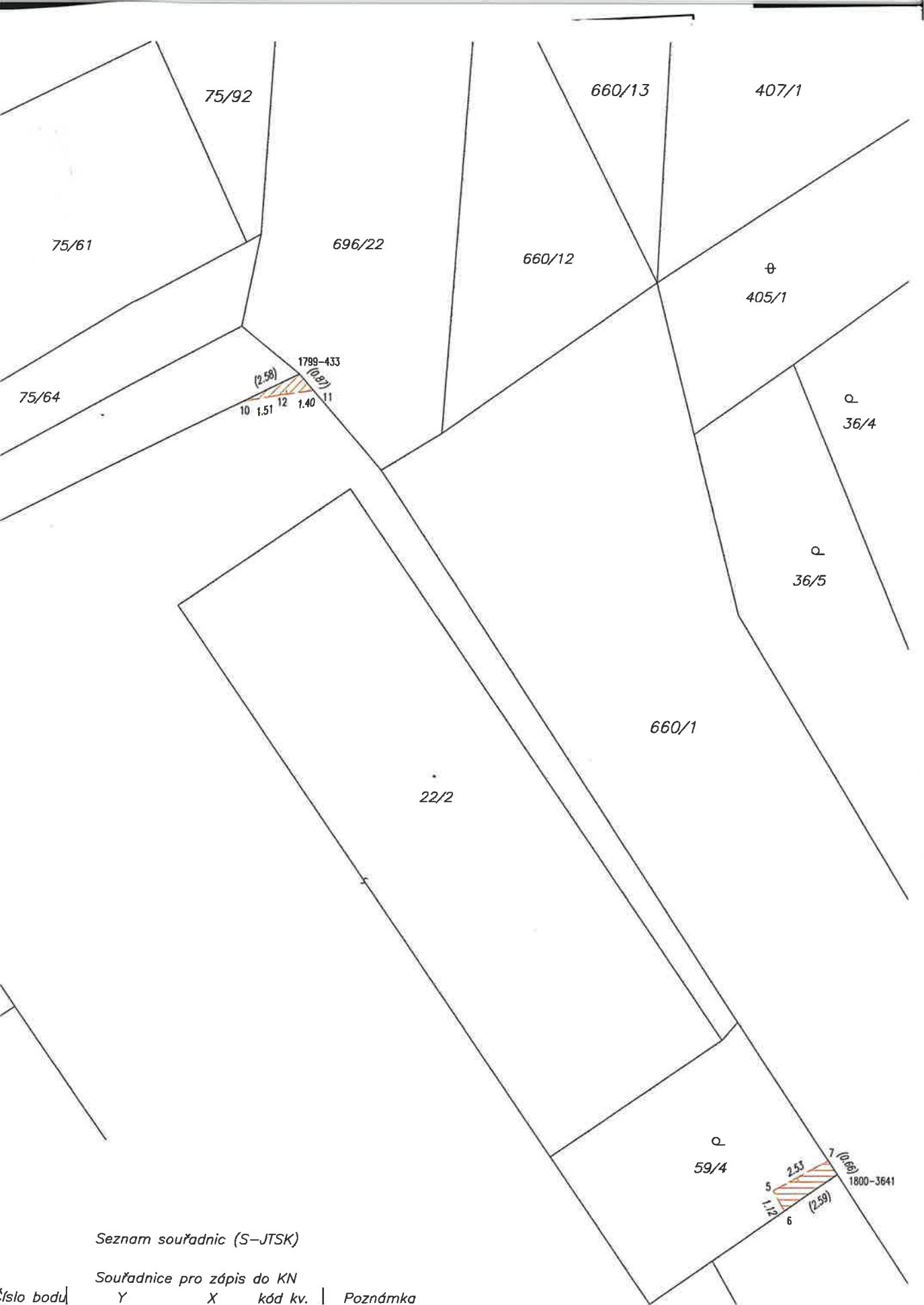
VÝKAZ DOSAVADNÍHO A NOVÉHO STAVU ÚDAJŮ KATASTRU NEMOVITOSTÍ

Dosavadní stav			Nový stav														
Označení pozemku parc. číslem	Výměra parcely		Druh pozemku	Označení pozemku parc. číslem	Výměra parcely		Druh pozemku	Typ stavby	Způsob využití	Způsob využití	Způsob využití	Způsob využití	Způsob využití	Porovnání se stavem evidence právních vztahů			
	ha	m ²			Způsob využití	ha								m ²	Způsob využití	Způsob využití	Díl přechází z pozemku označeného v katastru nemovitostí
														ha	m ²		
st.22/2																	
59/4																	

Oprávněný: dle listiny

Druh věcného břemene: dle listiny

GEOMETRICKÝ PLÁN pro vymezení rozsahu věcného břemene	Geometrický plán ověřil úředně oprávněný zeměměřický inženýr:	Stejnopis ověřil úředně oprávněný zeměměřický inženýr:
	Jméno, příjmení: Ing. Ivona Vašáková	Jméno, příjmení: Ing. Ivona Vašáková
	Číslo položky seznamu úředně oprávněných zeměměřických inženýrů: 2383/2008	Číslo položky seznamu úředně oprávněných zeměměřických inženýrů: 2383/2008
	Dne: 10. října 2022 Číslo: 8/2022	Dne: 18.10.2022 Číslo: 8/2022
Náležitostmi a přesností odpovídá právním předpisům.	Tento stejnopis odpovídá geometrickému plánu v elektronické podobě uloženému v dokumentaci katastrálního úřadu.	
Vyhotovitel: Luboš Jordán U Silnice 71/4, Praha 6 tel.: 603 419 225	Katastrální úřad souhlasí s očíslováním parcel.	Ověření stejnopisu geometrického plánu v listinné podobě.
Číslo plánu: 2220-02735/2022	Petra Lukešová KÚ pro Středočeský kraj KP Praha-západ PGP-2568/2022-210 2022.10.17 13:17:45 +02'00'	
Okres: Praha-západ		
Obec: Psáry		
Kat. území: Dolní Jirčany		
Mapový list: Praha 5-9/42 (KMD)		
Dosavadním vlastníkům pozemků byla poskytnuta možnost seznámit se v terénu s průběhem navrhovaných nových hranic, které byly označeny předepsaným způsobem: obrubníkem, barvou.,sl.		



Seznam souřadnic (S-JTSK)

Souřadnice pro zápis do KN

Číslo bodu	Y	X	kód kv.	Poznámka
------------	---	---	---------	----------